Правила землепользования и застройки Надеждинского сельского поселения Ельниковского муниципального района Республики Мордовия

Карта градостроительного зонирования

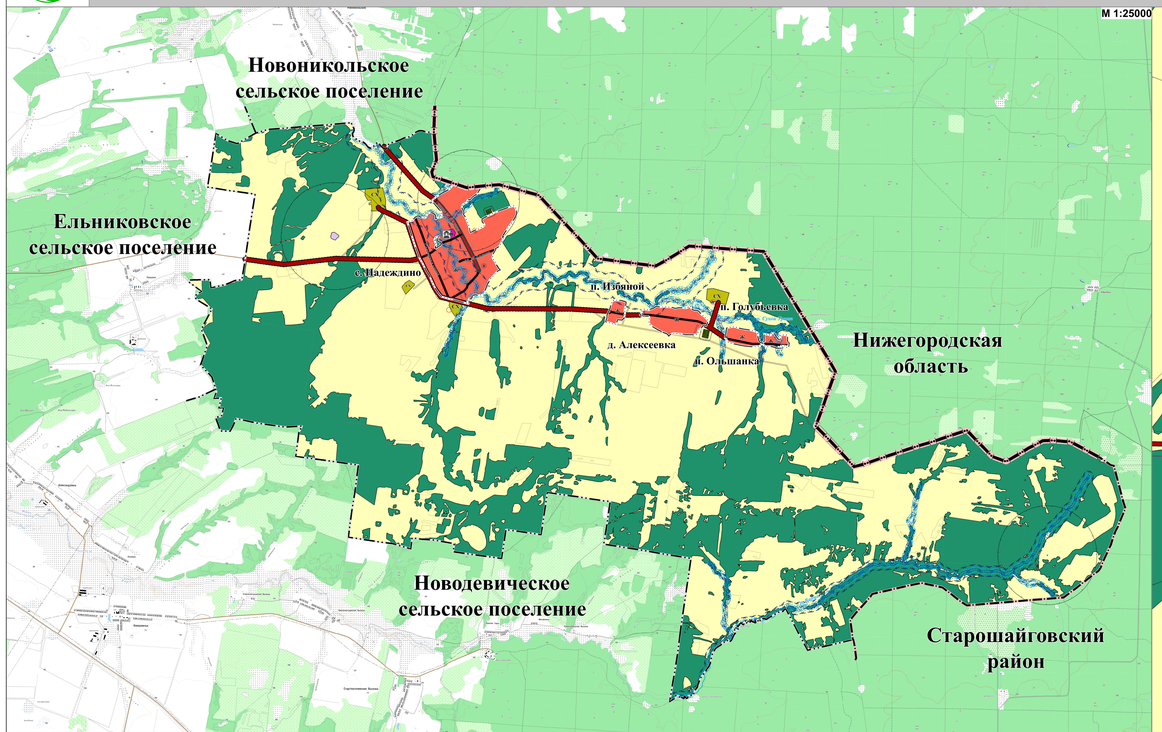

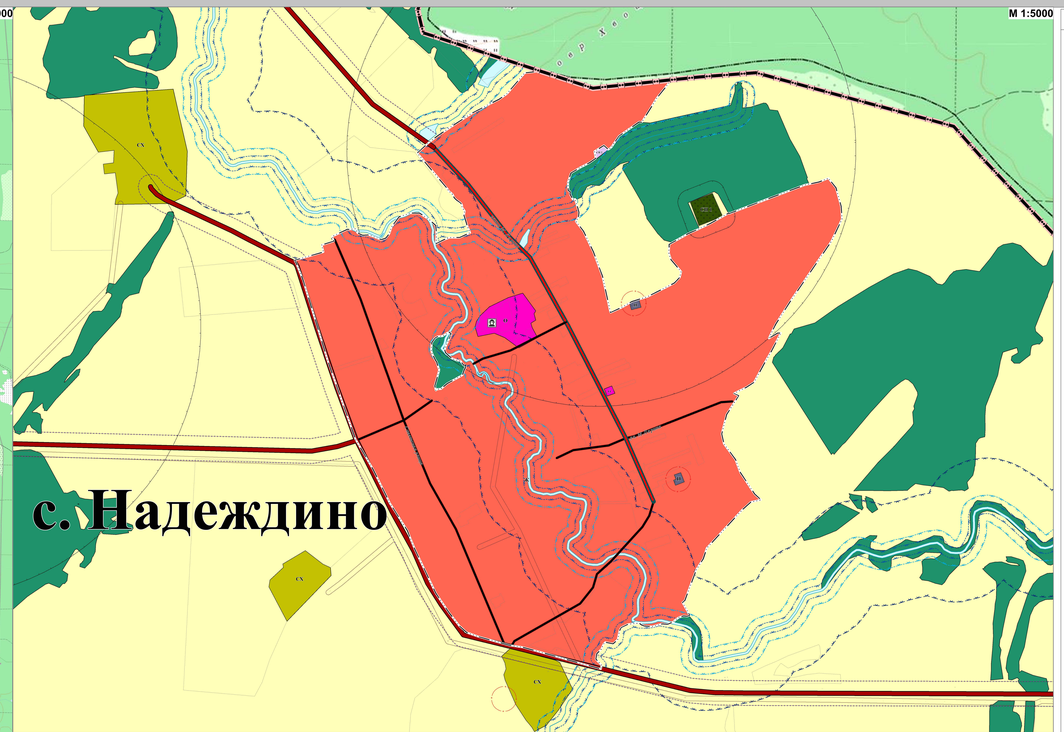

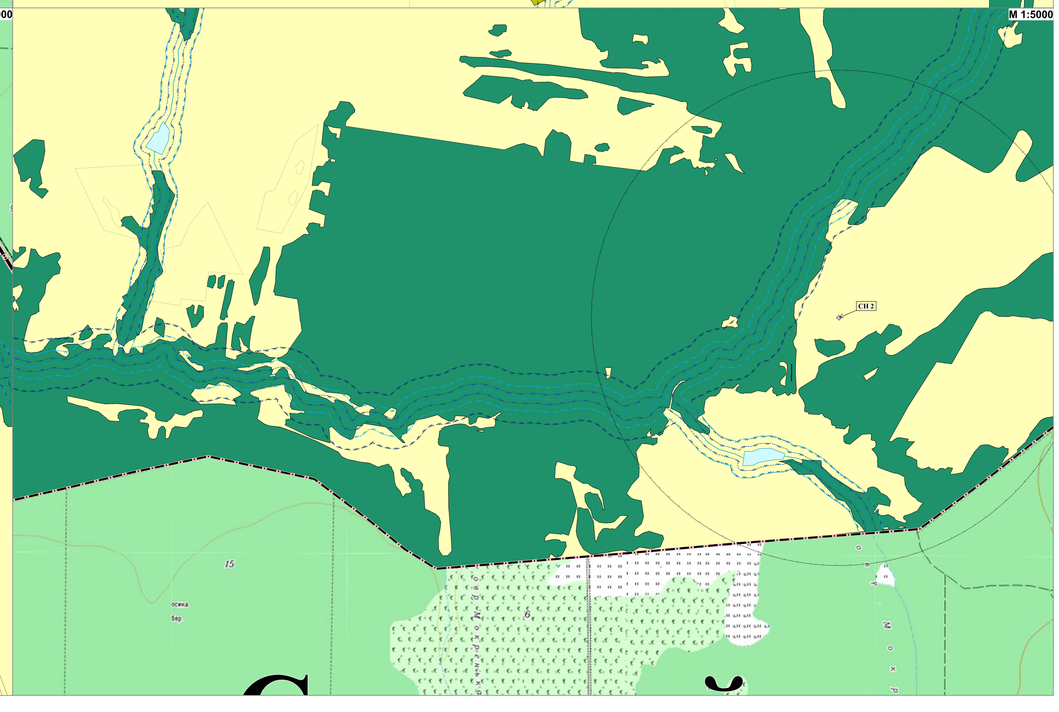

УСЛОВНЫЕ ОБОЗНАЧЕНИЯ

Границы единиц административно-территориального деления Российской Федерации

- Граница субъекта Российской Федерации
- Граница муниципального района
- Граница сельского поселения
- Граница населенного пункта
- Граница земельных участков

Поверхностные водные объекты

- Водоток (река, ручей)
- Водоем(Озеро, пруд, обводненный карьер, водохранилище)

Территориальные зоны

Жилые зоны

- Ж — Жилые зоны

Общественно-деловые зоны

- О — Зона делового общественного и коммерческого назначения

Зоны инженерной и транспортной инфраструктуры

- И — Зона инженерной инфраструктуры

Зоны сельскохозяйственного использования

- СХ — Производственная зона сельскохозяйственных предприятий

Зоны специального назначения

- СН 1 — Зона кладбищ
- СН 2 — Зона складирования и захоронения отходов

Территории для которых, градостроительные регламенты не устанавливаются

- Земли лесного фонда
- Сельскохозяйственные угодья в составе земель сельскохозяйственного назначения
- Земли, покрытые поверхностными водами

Объекты транспортной инфраструктуры

Автомобильные дороги

- Автомобильные дороги местного значения
- Автомобильные дороги местного значения (планируемые)

Улично-дорожная сеть сельского населенного пункта

- Улица в жилой застройке

Территории объектов культурного наследия

Объекты культурного наследия (ОКН)

- Памятник

Водоохранные зоны

- Водоохранная зона

Прибрежные защитные полосы

- Прибрежная защитная полоса

Береговые полосы

- Береговая полоса

Иные зоны с особыми условиями использования

- Придорожная полоса
- Придорожная полоса, планируемая к установлению

Зоны санитарной охраны источников питьевого и хозяйственно-бытового водоснабжения и водопроводов питьевого назначения

- Первый пояс зоны санитарной охраны источника водоснабжения

Санитарно-защитная зона

- Санитарно-защитная зона предприятий, сооружений и иных объектов

Охранная зона инженерных коммуникаций

- Охранная зона объектов электросетевого хозяйства (вдоль линий электропередачи, вокруг подстанций)

				Акционерное общество «Республиканский центр пространственных данных «Кадастр» http://www.rcd.7.com			
Гл. инженер	Пантеев А.С.			Правила землепользования и застройки Надеждинского сельского поселения Ельниковского муниципального района Республики Мордовия	Лист	Листов	
Гл. специалист					6	6	
Разработчик				Карта градостроительного зонирования	Масштаб М 1:25000 М 1:5000		